



## **Sea - Seek**

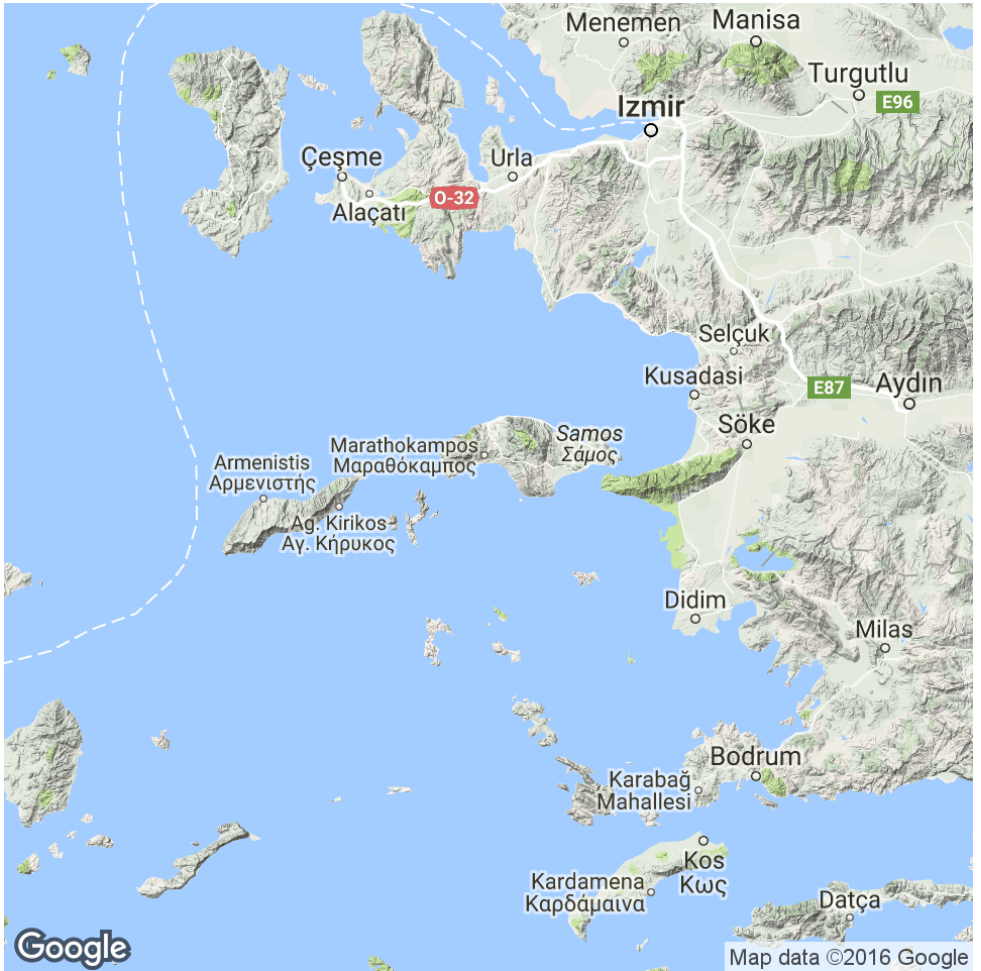
Ebook Sailing guide / Guide nautique

# **Nisos Samos (Greece)**

Méditerranée - Mediterranean - Greece - Ionian coast Turkey - Les  
îles Sporades du Sud (Grèce)

February 2019

## Nisos Samos (Greece)



## Nisos Samos (Greece)

# Table of contents

<b>Nisos Samos (Greece)</b> .....	1
<b>1 - Nisidhes Fournoi (Greece)</b> .....	3
1.1 - Ormos Vagia (Thimaina) (Greece) .....	4
1.2 - Ormos Kampi (Fourni) (Greece).....	4
1.3 - Port Fournoi (Fourni) (Greece) .....	5
1.4 - Ormos Kladharidi (Fourni) (Greece).....	7
1.5 - Ormos Marmaro (Fourni) (Greece).....	8
1.6 - Ayios Ioannis (Fourni) (Greece) .....	9
1.7 - Ormos Kasidi (Fourni) (Greece) .....	10
1.8 - Ormos Vitsilia (Fourni) (Greece).....	10
1.9 - Ormos Chrisomilia (Fourni) (Greece).....	11
1.10 - Ormos Vlichada (Fourni) (Greece) .....	12
1.11 - Ayios Minas (Fournoi) (Greece).....	13
<b>2 - Ormos Limmionas (Samos) (Greece)</b> .....	14
<b>3 - Port Karlovasi (Samos) (Greece)</b> .....	15
<b>4 - Port Marathokambos (Samos) (Greece)</b> .....	16
<b>5 - Nisis Samiopoula (Greece)</b> .....	18
5.1 - Ormos Psalida (Samiopoula) (Greece).....	19
5.2 - Ormos Katsaka (Samiopoula) (Greece) .....	20
<b>6 - Port Ireon (Samos) (Greece)</b> .....	20
<b>7 - Port Kakkari (Samos) (Greece)</b> .....	21
<b>8 - Port Pithagorion (Samos) (Greece)</b> .....	22
<b>9 - Pythagorion marina (Samos) (Greece)</b> .....	24
<b>10 - Port Vathi (Samos) (Greece)</b> .....	26
<b>11 - Ormos Psili Ammos (Samos) (Greece)</b> .....	27

<b>12 - Stenon Samou (Greece)</b> .....	28
<b>13 - Ormos Mourtia (Samos) (Greece)</b> .....	29
<b>14 - Ormos Posidhonio (Samos) (Greece)</b> .....	30

## Nisos Samos (Greece)

37°39.47 N  
26°42.17 E

Méditerranée - Mediterranean - Greece - Ionian coast Turkey - Les îles Sporades du Sud (Grèce) - Nisos Samos (Greece)



### **Nisos Samos (Greece)**

Samos est une île grecque de la mer Égée, proche de l'Asie Mineure appartenant aujourd'hui à la Grèce. Il n'y a qu'1 M entre la pointe SE de l'île et le cap Mykale en Turquie. Ce qui fait de Samos l'île grecque la plus proche des

côtes turques.

Pour comprendre Samos il faut s'attarder un peu à son histoire. La mythologie nous indique que Dionisos, dieu de la vigne et du vin, arriva sur l'île alors qu'il poursuivait des amazones qui avaient repoussé ses avances. Il voulut se venger et demanda l'aide des samiotes. Il réussit ainsi à les tuer toutes et, en remerciement, il apprit à la population la viticulture en leur faisant cadeau du cep qui produit le vin de Samos (le moschato).

Après avoir été habitée par les Phéniciens, les Cariens, les Lélègues, c'est sous le règne de Polycrate le tyran (535-522 avant J-c) que l'île connut sa plus grande prospérité, celle-ci fut accompagnée par un développement important des Sciences et des Arts.

Elle est la patrie d'Ésope (fabuliste grec, VII<sup>e</sup> siècle), de Pythagore (mathématicien et philosophe, v.-580/v.-490) et de l'architecte Rhoikos (ou Rhaekos, v.-575/v.-525) qui construisit le premier temple d'Héra, l'Héraion.

Il subsiste de la Samos antique l'enceinte nord et une partie de l'enceinte est, avec ses tours et ses portes. Cette île est un ancien évêché.

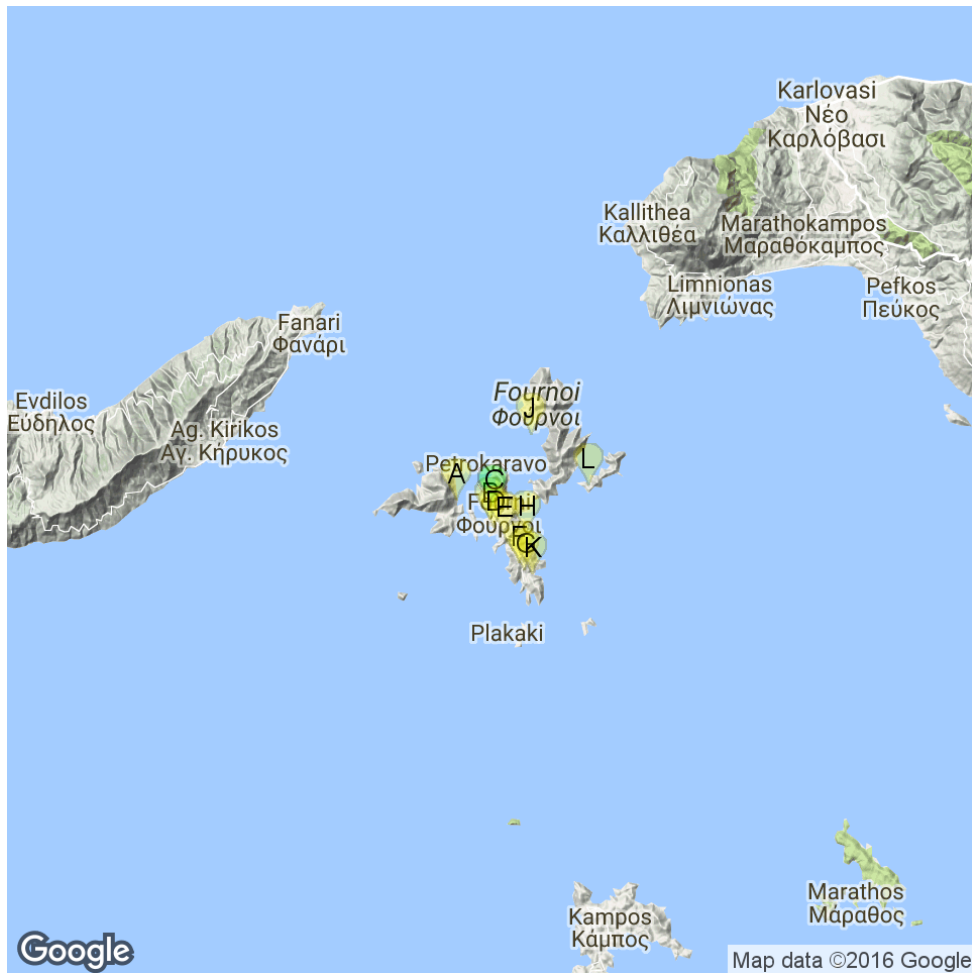
Samos fut attaquée par les athéniens en 440 avant notre ère. Elle passa successivement aux mains des Macédoniens, des Ptolémées d'Égypte, des Romains et, à la chute de Constantinople, elle fut désertée jusqu'au milieu du XVI<sup>e</sup> siècle. Elle joua un rôle important dans la guerre d'indépendance et eut un régime spécial d'autonomie appelé principauté pendant 80 ans. En 1912 elle fut rattachée à la Grèce.

# 1 - Nisidhes Fournoi (Greece)

37°35.31 N

26°28.66 E

Méditerranée - Mediterranean - Greece - Ionian coast Turkey - Les îles Sporades du Sud (Grèce) - Nisos Samos (Greece) - Nisidhes Fournoi (Greece)



- |  |   |
|--|---|
| <b>A</b> Ormos Vagia (Thimaina) (Greece)     | <b>B</b> Ormos Kampi (Fourni) (Greece)      |
| <b>C</b> Port Fournoi (Fourni) (Greece)      | <b>D</b> Ormos Kladharidi (Fourni) (Greece) |
| <b>E</b> Ormos Marmaro (Fourni) (Greece)     | <b>F</b> Ayios Ioannis (Fourni) (Greece)    |
| <b>G</b> Ormos Kasidi (Fourni) (Greece)      | <b>H</b> Ormos Vitsilia (Fourni) (Greece)   |
| <b>J</b> Ormos Chrisomilia (Fourni) (Greece) | <b>K</b> Ormos Vlichada (Fourni) (Greece)   |
| <b>L</b> Ayios Minas (Fournoi) (Greece)      |   |



**Nisidhes Fourni (Greece)**

Fourni Korseon appelé plus communément Fourni, est un archipel de 12 petites îles grecques situées dans la Mer Égée entre les îles d'Ikaria,

de Samos et de Patmos.

Elle constitue l'une des municipalité du Nome de Samos.

Les deux îles principales sont celles de Fourni et Thymaina (ou Fimaina). Ágios Minás est située à l'est de celle-ci.

Nisis Diapori se trouve entre Fourni et Thimaina.

Au S de Thimaina on trouve Vrak Alatzonisi et au S de Fourni Vrak Makronisi et Vrak Micros Anthropofagos.

**1.1 - Ormos Vagia (Thimaina) (Greece)**

37°34.93 N  
26°27.25 E

Méditerranée - Mediterranean - Greece - Ionian coast Turkey - Les îles Sporades du Sud (Grèce) - Nisos Samos (Greece) - Nisidhes Fourni (Greece)



Baie sur Nisis Thimaina, peu abritée du Meltem.

**1.2 - Ormos Kampi (Fourni) (Greece)**

37°34.14 N  
26°28.59 E

Méditerranée - Mediterranean - Greece - Ionian coast Turkey - Les îles Sporades du Sud (Grèce) - Nisos Samos (Greece) - Nisidhes Fourni (Greece)







Kampi est une petite anse située au S du port de Fourni.

Elle est bien protégée du Meltem.

La ville se trouve à 30 minutes à pied.

Kampi vue du large.

Sur le côté W de l'anse, le propriétaire de la taverna "To Kampi" a aménagé des bites d'amarrage qui rendent le mouillage plus facile et plus sûre. Bien sûre si vous utilisez ce mode d'amarrage il convient de prendre un repas dans ce restaurant!

C'est un meilleur abri que le port de Fourni mais les fonds sont importants (entre 18 et 30 m).

On y trouve de nombreux oursins dangereux pour les annexes en caoutchouc.



### 1.3 - Port Fourni (Fourni) (Greece)

37°34.69 N  
26°28.72 E

Méditerranée - Mediterranean - Greece - Ionian coast Turkey - Les îles Sporades du Sud (Grèce) - Nisos Samos (Greece) - Nisidhes Fourni (Greece)



 robinet près du quai  en petite quantité  limité  



S'amarrer au quai N .

Les fonds de roche sont recouverts d'une

mince couche de vase et il est difficile de trouver un endroit où faire crocher son ancre.

Protection correcte du Meltem, mais la mauvaise tenue des fonds rend le mouillage peu sûr.





2011:07:15 20:24:02

## 1.4 - Ormos Kladharidi (Fourni) (Greece)

37°33.81 N  
26°28.77 E

Méditerranée - Mediterranean - Greece - Ionian coast Turkey - Les îles Sporades du Sud (Grèce) - Nisos Samos (Greece) - Nisidhes Fournoi (Greece)



Pelekania.

Elidaki.

Cette baie est aussi connue sous le nom de

Pelekania (au N) et Elidaki (au S).

Sur certaines cartes ces baies sont désignées comme étant Marmaro, cela est une erreur!

Abri correcte du Meltem. Elidaki.






## 1.5 - Ormos Marmaro (Fourni) (Greece)

37°33.56 N  
26°29.18 E

Méditerranée - Mediterranean - Greece - Ionian coast Turkey - Les îles Sporades du Sud (Grèce) - Nisos Samos (Greece) - Nisidhes Fourni (Greece)



Marmaro ou Perokopio est une grande baie apportant une protection raisonnable du Meltem.

A terre on trouve une ancienne carrière de marbre.

Attention aux fondations immergées de l'ancien port situées au NW de l'anse.

On mouille par 3 à 6 m.



## 1.6 - Ayios Ioannis (Fourni) (Greece)

37°32.35 N  
26°29.80 E

Méditerranée - Mediterranean - Greece - Ionian coast Turkey - Les îles Sporades du Sud (Grèce) - Nisos Samos (Greece) - Nisidhes Fourni (Greece)



Au fond de cette anse on trouve un petit


village de pêcheurs et un monastère.



## 1.7 - Ormos Kasidi (Fourni) (Greece)

37°32.09 N  
26°30.02 E

Méditerranée - Mediterranean - Greece - Ionian coast Turkey - Les îles Sporades du Sud (Grèce) - Nisos Samos (Greece) - Nisidhes Fourni (Greece)



Kasidi est une anse qui se trouve au NW de Ak Agridio.

Jolie baie avec une eau vert émeraude, elle offre une bonne protection du Meltem.


Les vents du S développent une houle inconfortable.

On mouille par 4 à 6 m.

## 1.8 - Ormos Vitsilia (Fourni) (Greece)

37°33.60 N  
26°30.09 E

Méditerranée - Mediterranean - Greece - Ionian coast Turkey - Les îles Sporades du Sud (Grèce) - Nisos Samos (Greece) - Nisidhes Fourni (Greece)





Vitsilia est une anse entourée de hautes roches fermée par une petite plage de sable. Elle offre une bonne protection du Meltem et des vents du SW. On mouille par 5 m.

## 1.9 - Ormos Chrisomilia (Fourni) (Greece)

37°37.61 N  
26°30.30 E

Méditerranée - Mediterranean - Greece - Ionian coast Turkey - Les îles Sporades du Sud (Grèce) - Nisos Samos (Greece) - Nisidhes Fourni (Greece)





Au NW de Fourni la grande baie de Chrisomilia est très profonde.

On peut y mouiller par temps calme.



## 1.10 - Ormos Vlichada (Fourni) (Greece)

37°31.90 N  
26°30.32 E

Méditerranée - Mediterranean - Greece - Ionian coast Turkey - Les îles Sporades du Sud (Grèce) - Nisos Samos (Greece) - Nisidhes Fourni (Greece)








Juste à l'W d'Ak Agridhio cette baie offre une bonne protection du Meltem mais elle est complètement ouverte au S.



### 1.11 - Ayios Minas (Fournoi) (Greece)

37°35.54 N  
26°32.65 E

Méditerranée - Mediterranean - Greece - Ionian coast Turkey - Les îles Sporades du Sud (Grèce) - Nisos Samos (Greece) - Nisidhes Fournoi (Greece)



Au SE de l'îlot Ayios Minas cette anse procure un excellent abri du vent du S et un abri

raisonnable du Meltem.

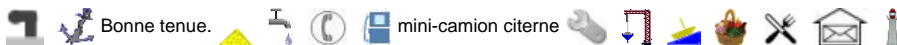




### 3 - Port Karlovasi (Samos) (Greece)

37°47.80 N  
26°41.00 E

Méditerranée - Mediterranean - Greece - Ionian coast Turkey - Les îles Sporades du Sud (Grèce) - Nisos Samos (Greece)



L'église sur le piton rocheux est remarquable.

Le port est situé à l'W de la ville.

Le Meltem lève une mer confuse sur la

côte, aux abords du port et dans l'entrée.

On s'amarré dans l'angle SE

Bonne protection mais par Meltem un peu de houle contourne l'extrémité du môle extérieur, ce qui rend le mouillage inconfortable.

Par fort vent du S, des rafales dévalent les montagnes.  
Il est interdit de prendre des photos de la côte à l'W.



#### 4 - Port Marathokambos (Samos) (Greece)

37°42.53 N  
26°42.10 E

Méditerranée - Mediterranean - Greece - Ionian coast Turkey - Les îles Sporades du Sud (Grèce) - Nisos Samos (Greece)





Le port de Marathokambos (Marathokzmbou)

se trouve au sud-est de Samos.

C'est une zone militaire qui commence à s'ouvrir au tourisme. Les photographies sont interdites.

Les fonds sont de 3 à 4 m à l'entrée et dans la première partie du port où l'on peut mouiller.

On peut aussi s'amarrer à la petite jetée qui part de la côte, au bout de laquelle on trouvera 2 m d'eau.

Par Meltem de fortes rafales soufflent de terre.

Dès la construction du port Marathokambos a établi de liens commerciaux avec les côtes de l'Asie Mineure, les îles, les côtes d'Afrique du nord et la Cypre.

Les capitaines des bateaux avaient la réputation d'être les marins les plus expérimentés de l'île. Leur contact avec les ports divers de la Méditerranée a entraîné la diffusion des nouvelles idées. C'est pourquoi, la révolution contre le joug des turcs a commencé par ce petit village des marins compétents.



Septembre 2014

deux quais ont été construits (visible sur la photo Google Earth) à partir de l'ancien quai central. Un pour les locaux, l'autre pour les visiteurs. Il offre une douzaine de places, et équipés de pendilles et de bornes électriques et d'eau (non encore en service en Sept 14).

## 5 - Nisis Samiopoula (Greece)


37°37.77 N  
26°47.64 E

Méditerranée - Mediterranean - Greece - Ionian coast Turkey - Les îles Sporades du Sud (Grèce) - Nisos Samos (Greece) - Nisis Samiopoula (Greece)



**A** Ormos Psalida (Samiopoula) (Greece)

**B** Ormos Katsaka (Samiopoula) (Greece)



### ***Nisis Samiopoula (Greece)***

Samiopoula est une petite île grecque au S de l'île de Samos. Elle dépend de la préfecture de Samos et de la juridiction de Pithagorion. Elle est équipée

de l'électricité et du téléphone grâce aux câbles sous-marins qui partent de

Samos.

L'île a seulement 5 habitants.

Samiopoula, qui signifie "petit Samos", mesure environ 2,15 km de long sur 0,7 km de large.


La seule plage de Samiopoula (Psalida) est située sur la côte E. La baie de Katsakas offre une bonne protection du Meltem.

En été un caïque amène les touristes sur l'île où se trouve un petit hameau et une taverna.

## 5.1 - Ormos Psalida (Samiopoula) (Greece)

37°37.84 N  
26°47.32 E

Méditerranée - Mediterranean - Greece - Ionian coast Turkey - Les îles Sporades du Sud (Grèce) - Nisos Samos (Greece) - Nisis Samiopoula (Greece)



Psalida est une petite anse avec une petite plage très fréquentée en été.

On peut y mouiller sur fond de sable.



## 5.2 - Ormos Katsaka (Samiopoula) (Greece)

37°38.00 N  
26°47.38 E

Méditerranée - Mediterranean - Greece - Ionian coast Turkey - Les îles Sporades du Sud (Grèce) - Nisos Samos (Greece) - Nisis Samiopoula (Greece)



Petite baie bien protégée du Meltem.



## 6 - Port Ireon (Samos) (Greece)

37°39.64 N  
26°53.00 E

Méditerranée - Mediterranean - Greece - Ionian coast Turkey - Les îles Sporades du Sud (Grèce) - Nisos Samos (Greece)





Petit port de pêche abrité par un brise-lames,

à 17 km du village, connu pour ses vestiges archéologiques.

Ireon ou Heraion tire son nom de l'ancien temple d'Héra, l'une des plus puissante des divinités de la Grèce antique. Selon la légende elle est née et a grandi dans la région.

On mouille par 3 à 4 m.

### 7 - Port Kakkari (Samos) (Greece)

37°46.79 N  
26°53.65 E

Méditerranée - Mediterranean - Greece - Ionian coast Turkey - Les îles Sporades du Sud (Grèce) - Nisos Samos (Greece)





Kokkari a un petit port de pêche peu profond.  
On peut mouiller dans la baie, devant le village, par 7 à 10 m, par temps calme ou vent faible.



## 8 - Port Pithagorion (Samos) (Greece)

37°41.31 N  
26°56.79 E

Méditerranée - Mediterranean - Greece - Ionian coast Turkey - Les îles Sporades du Sud (Grèce) - Nisos Samos (Greece)



Pythagorion a été onstruit sur les ruines de l'ancienne ville de Samos à l'époque de Polycrate.

Il condense plus de 26 siècles de l'histoire grecque. Il est le principal centre touristique de l'île.

De nombreux yachts et voiliers viennent s'amarrer ici dans ce grand port pittoresque.

Le port Pithagorion (Pythagoreon ou Tigani) a été baptisé ainsi en l'honneur du célèbre mathématicien et philosophe Pythagore dont la statue s'érige dans le port.

Par Meltem, de fortes rafales balaient les approches du port.

Une fois passé le môle extérieur, une balise signale un haut-fond sur la rive S de l'entrée du bassin intérieur.

Il y a au moins 4 m dans le passage entre la balise et le môle intérieur.

On s'amarre au quai W.

Bonne protection des vents de NW.

Tel:+30 (0) 273 61225



## 9 - Pythagorion marina (Samos) (Greece)

37°41.42 N  
26°57.37 E

Méditerranée - Mediterranean - Greece - Ionian coast Turkey - Les îles Sporades du Sud (Grèce) - Nisos Samos (Greece)





Bonne protection de tous les vents.

\* 260 pl. dont 170 visit. (>50 m)

\* T. +30 227 30 61 6000

\* F. +30 22730 61833

\* M. moor@samosmarina.gr



🇫🇷 Six mois à Samos Marina de novembre 2015 à avril 2016. Hiver relativement calme si ce n'est deux ou trois coups de vent de sud à force 7 à 9 B. Endroit sécurisé ne subissant que la houle désagréable du SE. Par contre - et les points sont importants - la marina est très (trop) mal entretenue : pendilles aux trois quart défectueuses, personnel très souvent absent, toilettes et douches très mal entretenues, eau chaude (en hiver) rare, coupures d'eau et d'électricité fréquentes et, depuis début mars, pas d'électricité sur trois pontons sur cinq. De

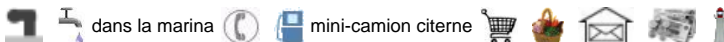

plus, le grutier (travel-lift) est fort désagréable et le prix catalogue de chaque prestation est toujours exigé. Marina à éviter.

## 10 - Port Vathi (Samos) (Greece)

37°45.32 N

26°58.38 E

Méditerranée - Mediterranean - Greece - Ionian coast Turkey - Les îles Sporades du Sud (Grèce) - Nisos Samos (Greece)



Vathi (Vathy ou Samos) est un port de Ferry

et la capitale de l'île. Il est situé dans une grande baie au NE de l'île.

Ormos Vathi est complètement ouverte du N au NW et le Meltem y lève une grosse houle croisée.

De fortes rafales descendentaussi des hauteurs aux alentours.

On s'amarre au quai comme indiqué, à l'écart du quai des Ferries.

Non protégé du Meltem qui provoque un très gros ressac.

Un petit port de plaisance a été aménagé au SE, où on peut trouver de la place. Il y a 3 m d'eau presque partout.

Il ya des bouées.


Protégé du Meltem avec du ressac.



## 11 - Ormos Psili Ammos (Samos) (Greece)

37°42.39 N  
27°01.02 E

Méditerranée - Mediterranean - Greece - Ionian coast Turkey - Les îles Sporades du Sud (Grèce) - Nisos Samos (Greece)



Vrak Vareloudhi, à l'W de l'entrée d'Ormos Psili

Ammos.

On peut mouiller à l'abri de l'îlot.



## 12 - Stenon Samou (Greece)

37°41.97 N

27°01.66 E

Méditerranée - Mediterranean - Greece - Ionian coast Turkey - Les îles Sporades du Sud (Grèce) - Nisos Samos (Greece)







### 13 - Ormos Mourtia (Samos) (Greece)

37°45.36 N  
27°01.91 E

Méditerranée - Mediterranean - Greece - Ionian coast Turkey - Les îles Sporades du Sud (Grèce) - Nisos Samos (Greece)



Mourtia est une grande baie où l'on peut mouiller par 5 m.

Abritée du Meltem mais la houle y pénètre.

Ouverte au S et à l'E.



## 14 - Ormos Posidhonio (Samos) (Greece)

37°42.76 N  
27°03.38 E

Méditerranée - Mediterranean - Greece - Ionian coast Turkey - Les îles Sporades du Sud (Grèce) - Nisos Samos (Greece)



Cette petite baie est bien abritée du Meltem, mais de fortes rafales balaient la baie et le chenal.

On mouille au fond de la baie par 5 à 10 m.



## **www.sea-seek.com**

### **Responsability**

---

Sea-Seek is a collection of sailing logbooks covering harbours, anchorages, diving spots... any subject regarding sport or pleasure at sea.

Sea-Seek is an online open-content collaborative pilot guide, that is, a voluntary association of individuals and groups working to develop a common resource of human knowledge. The structure of the project allows anyone with an Internet connection to alter its content. Please be advised that nothing found here has necessarily been reviewed by people with the expertise required to provide you with complete, accurate or reliable information.

In particular, don't use any map presented in Sea-Seek for the navigation.

Note that informations in sea-seek are compiled from a variety of freely available and non controlable sources and therefore Sea-Seek webmaster cannot be held responsible for incorrect or outdated data.

### **Responsabilité**

---

Sea-Seek est un guide du nautisme ou pilote côtier en ligne. Fruit de la contribution de chacun, il décrit les sites de mouillage, les ports, les spots de plongée, les plages par et pour les amoureux de la mer.

Sea-Seek est un guide nautique libre, c'est-à-dire une association volontaire d'individus et de groupes qui développent ensemble une source de la connaissance humaine. Sa structure permet à tout individu avec un accès Internet et un navigateur Web de modifier le contenu disponible ici. En conséquence, sachez que rien de ce que vous pouvez trouver ici n'a été nécessairement vérifié par un professionnel compétent dans le domaine en question et ceci sur tous les sujets de Sea-Seek.

En particulier, n'utiliser aucune carte de Sea-Seek pour la navigation.

L'ensemble des données présentées sur Sea-Seek sont d'origines diverses et non contrôlées et ne sauraient engager la responsabilité du responsable du site [www.sea-seek.com](http://www.sea-seek.com).