



Grèce/Mer Ionienne/Mourtos-Sivota

vendredi, 2 décembre 2016 par **yoruk**

“Grèce”/ mer ionienne/ Mourtos - Sivota



Mourtos sa baie, ses îles dont Sivota

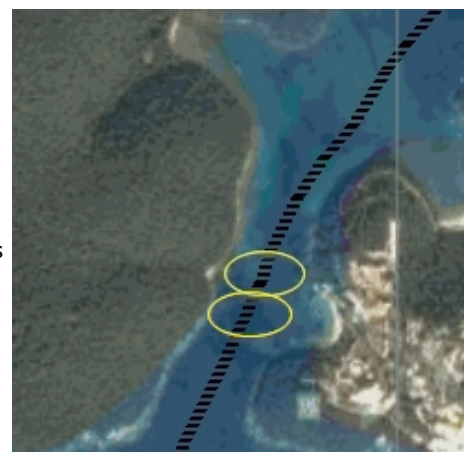
[Pour suivre le lien sur PTP](#)

Guides nautiques pour cette région

- [Guide imray en français \(https://www.eaubleue.com/guide-nautique-guides-et-pilotes/guides-imray-francais\)](https://www.eaubleue.com/guide-nautique-guides-et-pilotes/guides-imray-francais)
- [Guide imray mer Ionienne \(https://www.imray.com/Publications/Imray+Pilots/Pilots+and+Cruising+Guides/IB0220/\)](https://www.imray.com/Publications/Imray+Pilots/Pilots+and+Cruising+Guides/IB0220/)
- [Guide imray, toute la Grèce \(https://www.imray.com/Publications/Imray+Pilots/Pilots+and+Cruising+Guides/IB0211/\)](https://www.imray.com/Publications/Imray+Pilots/Pilots+and+Cruising+Guides/IB0211/)
 - [Guide imray les mises à jour \(https://www.imray.com/corrections/\)](https://www.imray.com/corrections/)
- [Eagle Ray, le guide grec de référence \(http://www.eagleray.gr/\)](http://www.eagleray.gr/)
 - [Mise à jour du guide Eagle Ray \(http://www.eagleray.gr/index.php/corrections\)](http://www.eagleray.gr/index.php/corrections)

Approche

- Coordonées pour La baie de Moutos 39 24 31 N 020 14 04 E
- origine de la carte : GR,HNHS,graph (21)
- VHF : 16
- Approche du large claire jusqu'aux îles mais selon d'où on arrive
 - En venant du sud on trouvera trois options
 - On cible le mouillage de “End Bay” et on vise la côte SE de l'île Ouvertement (mavros notos pour R Heikell, ce sera clair en passant entre l'île Gourini et l'îlot Vr Sarini, situé à 0.2 milles dans le SE de la pointe Est de l'île Mourtemeno
 - Soit on cible la passe étroite et peu profonde à l'Est de l'île Ag Nikolaos. Seulement par mer calme et pour un tirant d'eau largement inférieur à 2 mètres
 - Si on cale plus, ou si l'état de la mer ne le permettent pas, alors il faudra contourner par l'ouest l'île Sivota et l'île Ag Nikolaos
 - En venant du nord, c'est clair partout
- En saison estivale, les vents soufflent de NW à W, en se renforçant un peu l'après midi. Dans la soirée, les thermiques renforcent les vents synoptiques
 - Le soir et la nuit ils tombent généralement
 - Il faut cependant veiller à l'automne et au printemps, aux orages qui peuvent être destructeurs.
- La passe et le haut fond, entre L'île Ag Nikolaos et la presqu'île au sud de Mourtos, n'est praticable que par mer calme, et, peu de trafic. Il faut serrer Ag Nikolaos, vers le tiers de la largeur de la passe. Les eaux sont claires. j'y suis passé sur la trace en copie jointe, avec un tirant d'eau de 1.80 m.



Passe à 2,3 m

Le port et la marina

Le quai de la ville, on ne peut pas parler de port

- Il s'étend sur 300 m, depuis l'angle NW jusqu'au petit épi, où viennent accoster les ferries
- Le premier tiers, vers le nord est réservé au locaux et leurs barques

- Le reste est occupé par les bateaux de promenades et les sociétés de location. bien que la compagnie de flottille Neilson, se soit équipé de son propre ponton, sur Sand Bar, on aura peut de chance de trouver une place
- On mouille sur ancre arrière au quai, où l'on trouvera 2 m d'eau
- Très exposé au vent dominant, il devient vite difficilement tenable.



La marina et le quai de la ville



Carto graphie indigente et trace

La Marina... Difficile de parler de marina, pour un abri aussi restreint

- Seuls une dizaine de bateaux se logeront, sur pendille sur le quai ouest
- On trouve plus de 3 m d'eau, et des pendilles, uniquement sur ce quai
- Sur le quai sud, quelques pendilles ont été installées, mais trop courtes pour nos voiliers
- Le quai nord était squatté par des locaux, alongside
- Bien que mieux abrité que le quai de la ville, le ressac se fait sentir et peut rendre le mouillage très inconfortable ;

Les mouillages

Monastery Bay

- A un demi mille au nord de la marina, une petite baie offre une alternative, avec quelques limites
- Peu de place, si on veut se protéger correctement des vents de NW
- Intenable par vent de SW
- Très bruyant, avec la présence d'un club de vacances
- Le ponton est réservé aux clients du club de vacances, et la présence de flottilles, indiquera que la boîte de nuit située juste au dessus déversera ses décibels jusqu'à très tard le matin.
- On mouille par 5 à - mètres de fond de bonne tenue (sables, vase et de mauvaises herbes)



Monastery Bay

Les mouillage entre Ag Nikolaos et Sivota

- Par beau temps, on trouvera deux mouillages entre l'île Ag Nikolaos et l'île Sivota
- Celui de Ag Nikolaos, protégeant bien des vents de NE à SE
- Celui de Sivota protégera des vents de SE à SW même forts
- Dans les deux cas se sera vite intenable si les vents dominants de NW forçissent
- Plus au sud, la passe entre les deux îles est impraticable




Entre Ag Nikolaos et Sivota

Middle Bay

Au nord du chenal entre Ag Nikolaos et la presqu'île de Mourtos on trouvera deux anses :

- Sur la presqu'île, s'orientant au SE, la première offre la meilleure alternative à la surpopulation de Mourtos
 - On mouille par 5 à 8 m de fond, en passant des amarres à terre
 - Les fonds sont de vase et d'herbes, tenant bien, une fois l'herbe percée
 - Peu de places et très vite remplies
- En face sur Ag Nikolaos, les crique est rendue inutilisable par des mouillages permanents, et des hauts fonds affleurant



Middle Bay

De plus on aura à subir le passage des taxis de mer, empruntant le chenal, sans trop se préoccuper des minimum de vitesse

Sand Bar Bay

- Entre le sud de la presqu'île et l'île Mourtemeno (Mavros Noto), un bras de mer fermé par un banc de sable
- Les deux mouillages sont très utilisés par le complexe hôtelier Neilson qui s'est approprié cette zone. S'il est possible de mouiller ici, vous devrez faire attention à ne pas gêner les activités nautiques de Neilson... ce qui semble rigoureusement impossible.

- Ex paradis, colonisé par des hôteliers et des restaurants britanniques qui affichent bravement : « *Retreat Beachclub* »
 - les deux côtes de la partie Ouest sont monopolisés par Neilson.
 - Sur Mourtemeno les deux petites anses paradisiaques sont devenues des bases de dérveurs, de planches, de paddles, de kayaks.
 - Sur la côte à terre : un ponton accueille les flottilles Neilson

A quelque chose malheur est bon, ce ponton a dégagé de la place sur le quai de la ville, et enfin, il est possible, hors présence des flottilles, d'obtenir une place à ces pontons. On joint l'organisation Neilson par le canal 74.


On trouve deux mètres d'eau aux pieds des pontons, mais on sera isolé de tout, l'accès à terre n'est autorisé, le soir et la nuit, que pour les membres du club



Sand Bar Bay West

End bay

- A l'Est de la barre de sable, on trouve un bon mouillage, bien protégé des vents dominant de NW en été
- Malheureusement très couru, on y trouvera beaucoup de bateaux au mouillage
- Il faudra passer des amarres à terre
- Et il faudra aussi supporter une activité balnéaire intense ; jet sky, para-gliding, parachutes ascensionnels, les planches à voile et les paddles sont un moindre mal...



Réparation, entretien et services

- Zone technique, shipchandlers :...
 - Zone technique : rien, il faudra gagner Corfou
 - Shipchandler
 - Un magasin, bien approvisionné dans la galerie marchande, dans la partie Est du quai de la ville
 - Un autre magasin, spécialisé dans le matériel de plongée, au sud du village
- Carburant : ; par mini tanker, sur la quai de la ville
- Eau et électricité : oui, à la marina et sur le quai de la ville. les prises sont cachées sous le bancs. patant il faudra trouver le responsable
- Services : magasins en ville
- Accès internet-wifi : oui, avec accord des bars du port
- 3G ; oui, Cosmote et Vodafone, entre autres
- Restaurant, bars ; nombreux, de qualité inégale

Clearance

- Rien ici il faut aller à Corfou

Informations générales

- Contact :
 - VHF 16
 - E-mail : rien

Ambiance

Ce mouillage, jadis attractif, sur le continent, juste à la sortie de la pointe sud du détroit de Corfou, est maintenant gravement dénaturé par un bétonnage agressif en particulier au sud et sur les îles, tombés sous la coupe de grands complexes hôteliers



Presqu'île de Mourtos, « Retreat Beachclub »



Le restaurant, le bar, la piscine



La flottille à poste et son ponton



L'ivresse des grandes vitesses



Et, de drôle de monstres qui rodent



The watersports beach, on the sand bar

Mais Mourtos lui-même reste encore très attrayant et relativement protégé.



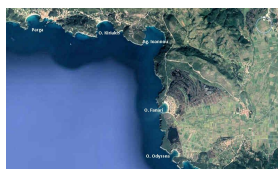
Mourtos, le quai de la ville

Histoire et culture

Mourtos avant 1940, depuis renommée Sivota, ou Syvota pour les grec, d'origine ancienne, elle a été l'alliée de Corinthe puis d'Athènes au 5e siècle avant JC , puis l'alliée de tout le monde. Les envahisseurs, grecs, romains, normands, albanais, russes, français, italiens ont modelé le paysage. les derniers étant hélas les bétonneurs...

Trop proche de Igoumenitsa, qui polarise sa gouvernance tout en déversant des tombereaux de touristes, elle aurait pu rester un village idyllique, les pieds dans des eaux turquoise, le derrière assis sur des plages de sable blanc... Hélas le cocktail est détonnant, provoquant une prolifération urbaine dévastatrice...

AUTRES IMAGES



parga_to_2_rocks.jpg
JPEG - 68.6 ko
800 x 480 pixels