


Tutoriel OpenCPN

Image de l'icône :

- Mode actif : 




Nom de l'icône :

- GPS état de réception

Descriptif sommaire :

- Indique le niveau de qualité de la réception
- Tous les GPS ne réagiront pas de la même façon. Certains ne transmettront pas d'indication
- Agit en mode ON

Effets :

- De 1 à 4 satellites utilisables : 
- De 5 à 9 satellites utilisables : 
- + de 10 satellites utilisables : 
- L'indicateur de GPS est également accessible depuis le Dashboard
Boite à outil => Compléments => "Dashboard"

Raccourcis

- Clavier : pas de raccourci clavier
- Souris : scroller sans effet